



### MERKINNÄT

- - - Laskentaraja
  
- SÄILYTETTÄVÄ KASVILLISUUS JA MAAPERÄ**
- + Säilytettävä isokokoinen puu
- Säilytettävä metsänpohjakesvillisuus
  
- ISTUTETTAVA TAI KYLVETTÄVÄ KASVILLISUUS**
- + Isokokoinen puu
- + Pienikokoinen puu
- Korkeat pensaat
- Matalat pensaat
- Perennat
- Niitty, keto tai kunta
- Hyötyviljely, kasvimaa
- Nurmikko
- Monivuotiset köynnökset
  
- PINNOITTEET**
- Lämpäisevä pinta (hiekkä, sora, turvasora)
- Nurmikivi
- Kivituhka
- Kiveys/Asfaltti
  
- HULEVESIEN HALLINTARAKENTEET**
- Monilajinen kansipuutarha (kasvual. 20-100 cm)
- Viherkatto (kasvualusta 6-8 cm)
- Viivytys- ja imeytyspainanne

11.8.2020 Tarkistettu 29.4.2021 (Rev A)

**TAKOJANKADUN AK**  
Viherkerrointarkastelu

# Tuloskortti

Päivämäärä 29.4.2021  
(viimeksi tallennettu)

Projekti: Takojuankadun AK, Itäosa

Korttelinumero: -  
Tonttinumero: -

## Viherkertoimen laskelma

Viher- kerroin	0.82
Tavoitetaso	0.80

Hulevesimäärä m <sup>3</sup>	
111.0	
Valuma kerroin C	Ulkopuolella sijaitseva viivytysmäärä m <sup>3</sup>
0.6	0.0
Viivytystilavuustarve tontilla m <sup>3</sup>	
111.0	
Esitettyjen hulevesiratkaisujen viivytystilavuus m <sup>3</sup>	Jää viivyttämättä m <sup>3</sup>
358.5	0.0
Läpäisemättömän pinnan osuus	
53 %	

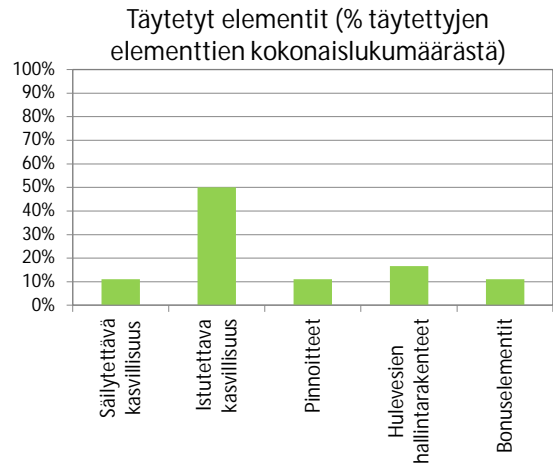
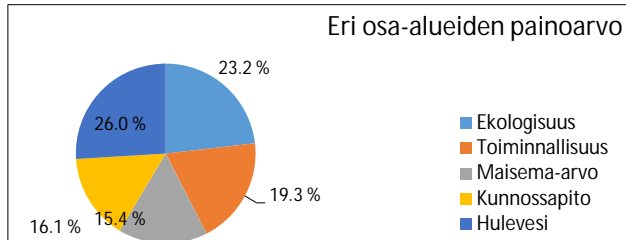
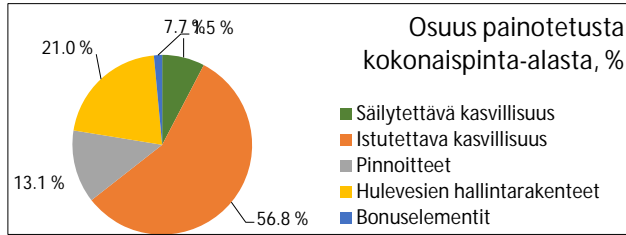
## Viherkertoimeen sisällytetyt elementit

Elementtityyppi	Elementtejä täytetty, kpl	Elementtityypin kokonaislukumäärä, kpl
Säilytettävä kasvillisuus	2	5
Istutettava kasvillisuus	9	10
Pinnoitteet	2	2
Hulevesien hallintarakenteet	3	9
Bonuselementit	2	11
<b>Yhteensä</b>	<b>18</b>	<b>37</b>

### Suosituksket:

- Täydennysrakentamisalue: On suositeltavaa korvata kaadettavat puut istutettavilla!
- Luonnonsuojelualuetta/vesistöä/luonnonkasvillisuudesta koostuvaa viherkäytävää ≤ 50 m etäisyydellä tontista! On suositeltavaa säilyttää tai istutettaa paikalle ominaista kasvillisuutta tai kerroksellista suojavyöhykettä
- Pohjaviesialue: On suositeltavaa imeyttää vain puhdaat kattovedet

### Täyttäjän kommentit





- MERKINNÄT**
- - - Laskentaraja
  - Leikki- ja oleskelualueet 5130 m<sup>2</sup>  
itäosa 3440 m<sup>2</sup>, länsiosa 1690 m<sup>2</sup>
  - Kattamaton paikoitus ja jätehuolto 590 m<sup>2</sup>  
itäosa 520 m<sup>2</sup>, länsiosa 70 m<sup>2</sup>
  - Viheralueet ja viherkatot 5300 m<sup>2</sup>  
itäosa 4155 m<sup>2</sup>, länsiosa 1145 m<sup>2</sup>
  - Kulku- pelastus- ja huoltoreiitit 5070 m<sup>2</sup>  
itäosa 3860 m<sup>2</sup>, länsiosa 1210 m<sup>2</sup>

Muutettu tontin rajaa muuttuneen kaavan mukaiseksi (vaikutus kulku- ja viheralueille itäosassa Takojankadun reunassa) 29.4.2021/SV

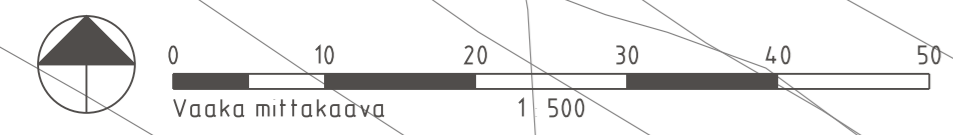
11.8.2020

**TAKOJANKADUN AK**  
Oleskelualue mitoitus



# MERKINNÄT JA PINTA-ALAT

	Laskentaratja	17 492 m <sup>2</sup>
<b>SÄILYTETTÄVÄ KASVILLISUUS JA MAAPERÄ</b>		
	Säilytettävä isokokoinen puu	7 kpl
	Säilytettävä metsänpohjakasvillisuus	305 m <sup>2</sup>
<b>ISTUTETTAVA TAI KYLVETTÄVÄ KASVILLISUUS</b>		
	Isokokoinen puu	24 kpl
	Pienikokoinen puu	27 kpl
	Korkeat pensaat	35 kpl / 105 m <sup>2</sup>
	Matalat pensaat	610 m <sup>2</sup>
	Perennat	110 m <sup>2</sup>
	Niitty, keto tai kunta	1910 m <sup>2</sup>
	Hyötyviljely, kasvima	30 m <sup>2</sup>
	Nurmikko	1620 m <sup>2</sup>
	Monivuotiset köynnökset	20 kpl / 20 m <sup>2</sup>
<b>PINNOITTEET</b>		
	Läpäisevä pinta (hiekk, sora, turvasora)	795 m <sup>2</sup>
	Nurmikivi	440 m <sup>2</sup>
	Kivituhka	185 m <sup>2</sup>
	Kiveys/Asfaltti	4095 m <sup>2</sup>
<b>HULEVESIEN HALLINTARAKENTEET</b>		
	Monilajinen kansipuutarha (kasvual. 20-100 cm)	390 m <sup>2</sup>
	Viherkatto (kasvualusta 6-8 cm)	1425 m <sup>2</sup>
	Viivyty- ja imeytyspainanne	240 m <sup>2</sup>



24.7.2020 Tarkistettu 29.4.2021 (Rev A)  
**TAKOJANKADUN AK**  
 Viherkerrointarkastelu, itäosa